

Tacho- Eichstrecke

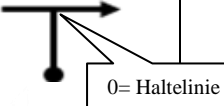
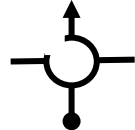
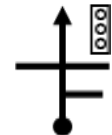
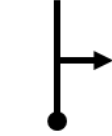
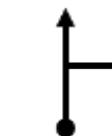
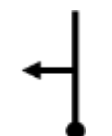

Die Routen der Rallye wurden mit dem Rallye Computer **Terratrip 303 plus** kilometriert.

Streckenbeginn:

Haltelinie der Kreuzung: Straße „Am Bockerzahl“/ B 276

Streckenende :

Haus Sonnenberg, Tordurchfahrt bergab.

.Nr.	km total	km partiell	Richtung	Information
1	0,00	0,00		An der Haltelinie „Am Bockerzahl“ auf B 275 fahren
2	0,31	0,31		
3	0,55	0,25		
4	0,71	0,15		Zur Sonnenau
5	0,77	0,08		
6	0,88	0,10		Hintere Hotelzufahrt
7	1,00	0,12		Tordurchfahrt bergab an der Regenablaufkette



Start an der Haltelinie,
dann nach rechts
den Pfeilen folgen.